CLASIFICACIÓN DEL SUELO

SUELO URBANO

SUELO URBANO CONSOLIDADO: 387.942m2

SUELO URBANO NO CONSOLIDADO: 139.882 m2

SUELO URBANIZABLE

SUELO URBANIZABLE SECTORIZADO: 20.027 m2

CALIFICACIÓN

RESIDENCIAL (COMPATIBLE CON HOTELERO)

INDUSTRIAL

SISTEMA GENERALES EQUIPAMIENTOS EN SNU

SISTEMA GENERALES DE ESPACIOS LIBRES EN SNU

I. Suelo No Urbanizable DE ESPECIAL PROTECCIÓN POR LA LEGISLACIÓN ESPECÍFICA 7.598 Ha

--- Montes Públicos

--- Dominio Público Viario

A-92

Zona de dominio público adyacente en vías de gran capacidad (8 metros de anchura a ambos lados de la vía)

Vías convencionales de la red autonómica y provincial

A-1176 (antigua n-324)

Al-5403

Al-5404

Al-450

Zona de dominio público adyacente en vías convencionales (3 metros de anchura a ambos lados de la vía)

Vía titularidad de Ayto.

Ferrocarril

Ferrocarril almería - linares

Zona de dominio público ferroviario (8 metros de anchura a ambos lados de la vía)

--- Dominio Público Hidráulico

Cauce rio nacimiento

- Bienes catalogados

1- Ciudad histórica de Abrucena

PATRIMONIO ARQUITECTÓNICO

2- Iglesia parroquial
3- Ermita San José
4- Ermita de las Animas
7- Vista Alegre
8- La Caseria

PATRIMONIO ARQUEOLÓGICO

6- Castillo "El Castillejo"
9- Camino de la Venta del Serval
10- Yacimiento de Chortales-Riedras
11 Los Jarales
12- Barranco de los Olivillos
13- Cortijo de Paredes
14- Carretera de la Estación
15- Carraquero I
16- Carraquero II
17- La Cruz Blanca
18- El Molino
19- Cuesta de la Fondana
20- Pago de Escuchagranos II
21- Pago de Escuchagranos III
22- Pago de Escuchagranos IV
23- Cueva de Abrucena
24- Cortijo de Costas
25- Rambla Fondana-carretera N-324
26- Loma del Campillo I

PATRIMONIO ETNOLÓGICO

5- Ermita Nº Sra. del Carmen.
27- Aljibe de Abrucena
28- Vivienda 0019
29- Cementerio San José
30- Cortijo de Haza Macha y Avispero
31- Cortijada de Escuchagranos
32- Cortijo de la Cañada del Cura
33- Cortijo del Peral
34- Cortijo del Canil
35- Cortijo Los Castaños
36- Cortijo de los Monjos
37- Aljibe de la Ermita de San José
38- Balsa de Sta. Cruz
39- Acueducto de la Acequia Alta
40- Molino de Brefolmo
41- Molino de Oliveros
42- Molino de Amos
43- Molino Somaldán
44- Molino Sotadero
45- Molino de Elviros
46- Molino de la Balseta
47- Molino de las Bobillas
48- Molino de Juntas
49- Molino de los Olivillas
50- Molino de Castañuelos
51- Molino de Paco Loaica
52- Acueducto para Molino de Juntas
53- Portidor
54- Bobillo
55- Balsa grande de Abrucena
56- Jaralices
57- Almazara de Campos
58- Almazara
59- Almazara del Rio
60- Almazara del Rubio
61- Almazara del Campillo
62- Almazara de los Enriquez
63- Almazara de la Bobilla
64- Almazara de Uleprenses
65- Almazara de Ruices
66- Almazara Henchidero
67- Casa c/Aguilas Bajas
68- Casa de Consuelo Aguilera
69- Casa de Don Ezequiel
70- Casa de Encarnación Aguilera
71- Casa de Félix Sanchez
72- Casa de la botica
73- Casa C/ Juan Martinez 8
74- Casa C/ Quelpo Llano 3
75- Casa C/ Rosario 3
76- Casa de Los Lázaros
77- Conjunto arquitectónico de las Olivillas
78- Molineta del Cortijo El Parral
79- Túneles de la acequia la Jairola
80- Horno de las Olivillas
81- Era de los Jarales
82- Era de las Olivillas Altas
83- Eras Grandes de Abrucena
84- Eras orientales de las Olivillas
85- Capilla de caso-convento las monjas
86- Escuela de la Vega
87- Plaza de Andalucía
88- Pilar de la Estación Vieja
89- Fuente Plaza de Andalucía
90- Fuente Carrera Blanca a Majaraca
91- Fuente Placeta de Retomilla
92- Ermita Virgen del Carmen

- Vías Pecuarias

VEREDA BAJA

VEREDA DE BAZA

VEREDA DE LA LOMA DEL COLLADO

VEREDA DE SIERRA NEVADA

VEREDA DEL CAMINO DE OHANES

CORDEL DE ESCULLAR

CORDEL DE GRANADA A ALMERÍA (CAMINO REAL)

- Zona de Riesgos Naturales

PARQUE NATURAL DE SIERRA NEVADA

PARQUE NACIONAL DE SIERRA NEVADA

II. Suelo No Urbanizable DE ESPECIAL PROTECCIÓN POR POR PLANIFICACIÓN TERRITORIAL O URBANÍSTICA 85,54 Ha

USOS DEL SUELO

A — Sierra de los filabres: Complejo serrano de interés ambiental

B — Vega de abrucena, abla y doña maría-ocaña: Paisaje agrícola singular

Sierra nevada

III. Suelo No Urbanizable DE CARACTER RURAL O NATURAL 536,4 Ha

IV. Suelo No Urbanizable DE HABITAT RURAL DISEMINADO 14,69 Ha

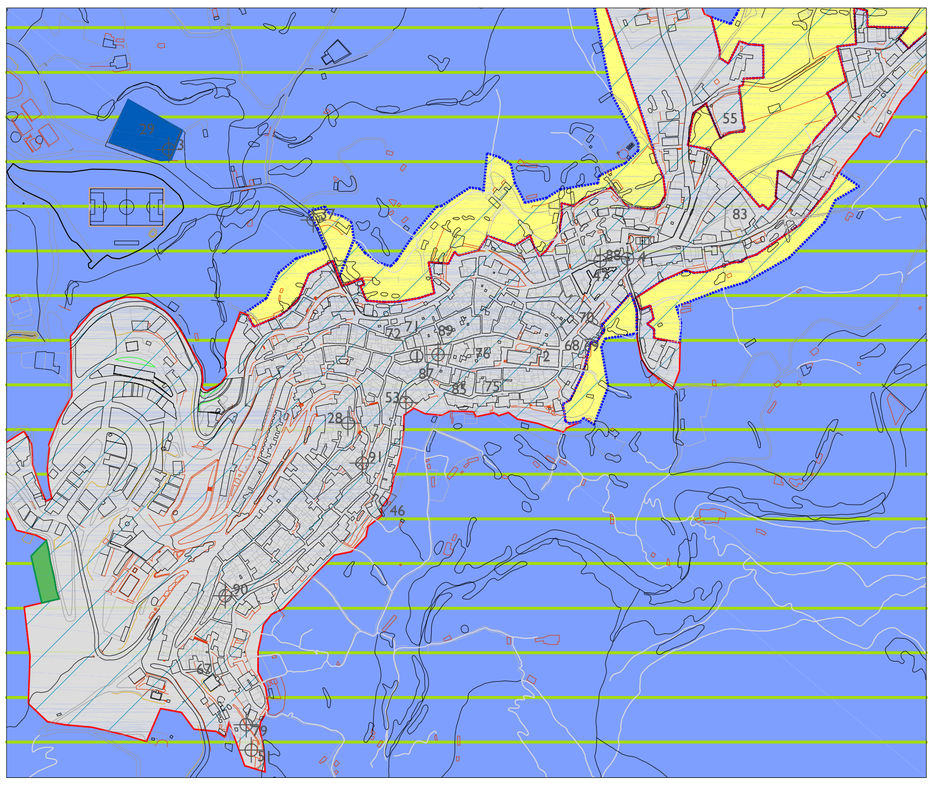

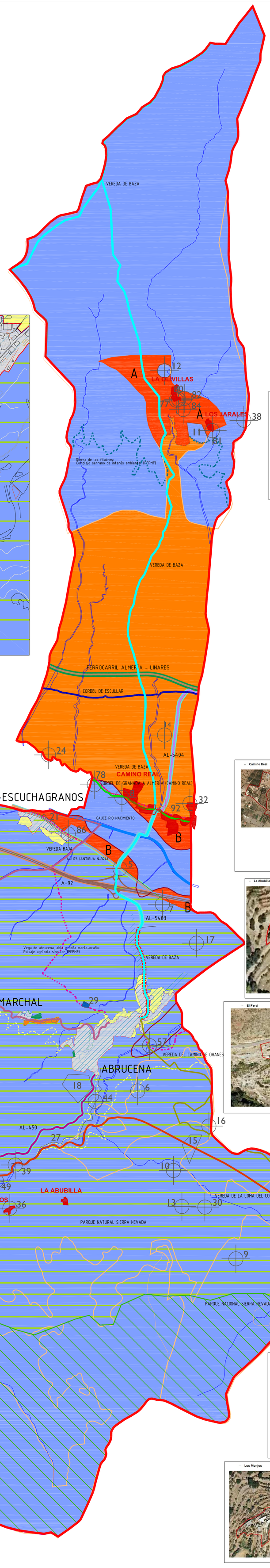

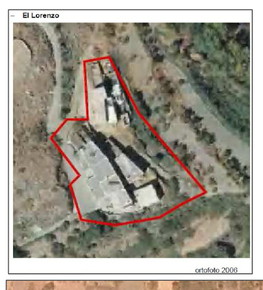

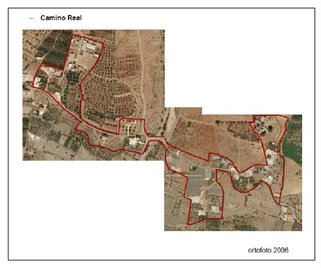

PLAN GENERAL DE ORDENACIÓN URBANA
T.M DE ABRUCENA

PROMOTOR:
AYUNTAMIENTO DE ABRUCENA

DIRECTOR REDACTOR:
ARQUITECTO:
ANTONIO J. CABEZAS SERRANO

PLANO DE: T.M. DE ABRUCENA -ORDENACIÓN ESTRUCTURAL
CATEGORIAS DEL SUELO-CALIFICACIÓN

ESCALA 1/20000

FECHA FEBRERO 2015

13

N